



58. JÜRIÖÖ ORIENTEERUMISE TEATEJOOKS

22.04.2017.a Tallinna vanalinnas

Jüriööjooks on Eestis igal aastal jüripäeva paiku toimuv öine teateorienteerumisvõistlus. Võistkonna suuruseks on viis liiget, kellest kaks on naised, joostakse järjestuses mees-naine-mees-naine-mees. Viimastel aastatel on põhidistantsi kõrval võimalus osaleda ka lühemate etappidega kolmeetapilisel harrastajate rajal.

Võistlusega meenutatakse 1343. aasta Jüriöö ülestõusu. Võistluse avamisel toimub traditsiooniliselt rongkäik tõrvikute ja ratsanikega.

AJAKAVA

18.00 mandaat, võistlusmaterjalide jagamine

19.45 kogunemine rongkäiguks Raekoja platsil

20.00 rongkäigu algus, rongkäik algab Raekoja platsilt ja liigub Vabaduse väljakule

20.15 võistluse avamine

20.54 Päike loojub

20.55 DELFI TV liveülekanne algus

21.00 vahetuse üleandmine/kaardivahetuse demonstratsioon

21.15 ühisstart I vahetusele võistluskeskuses

00.00 eeldatav harrastajate klassi võitja finiš

00.30 eeldatav põhiraja absoluutklassi võitja finiš

00.45 põhiklassi ja harrastajate autasustamine

01.05 Eeldatav ühisstardi start kõigile veel startimata võistkonnaliikmetele (sh tühistatud võistkondade liikmetele)

01.30 noorte ja veteranide klasside autasustamine jooksvalt, ca 10 min peale vastava klassi 3-nda koha lõpetamist.

EOL voliniku, Ella Shved, kommentaar

Tallinna Vanalinn on suurepärane sprindimaastik, mis pakub väga huvitavaid teevalikuid. Rajameister on suutnud maksimaalselt maastiku ära kasutada ning läbijooksuks mõned tänavad sulgedes see veelgi huvitavamaks muuta. Osalejatel läheb vaja kiiret jooksu, täpset kaardilugemist, oskust kiiresti otsuseid vastu võtta - kõik see koos Vanalinna ilusate tänavatega muudab selleaastase Jüriöö rajad erakordselt huvitavateks ja unustamatuteks. Kohad, kus tänavad on suletud, on väga selgelt kaardil märgitud. Kuna 80-90% rajast kulgeb mööda linnatänavaid ja munakiviteid, soovitatakse osalejatel valida ilma naelteta jalatsid. Rajad on väga huvitavad ning arvan, et tuleb läbi aegade huvitavaim Jüriööjooks.

VÕISTLUSKESKUS

Võistluskeskus asub Vabaduse väljakul (GPS: [59.433569, 24.744099](https://www.google.com/maps?q=59.433569,24.744099))



VÕISTLEMISE KORD

Jüriööjooks on teatejooks, kus iga võistleja võib läbida vaid ühe etapi. Võitjaks on määrustepäraselt esimesena lõpetanud võistkond. Start suletakse 30 minutit peale põhiraja võitja võistkonna lõpetamist. Viis minutit peale stardi sulgemist antakse ühisstart kõigile veel startimata võistkonnaliikmetele (sh tühistatud võistkondade liikmetele). Finiš suletakse 2 tundi pärast võistlejate ühisstarti.

Võistlusest võivad osa võtta kõik orienteerumishuviliste ühendused piiramatu arvu võistkondadega.

JOOKSJATE PANK

Jüriööjooksu korraldajad avasid JOOKSJATE PANGA, kuhu saavad registreeruda kõik soovijad, kes tahaksid Jüriööjooksul osaleda ning omale tiimikaaslased leida. Omale tiimi otsivad võistlejad leida [SIIT LINGILT](#). Tiimi leidnuna palume korraldajaid sellest teavitada.

RAJAD JA KLASSID

Võisteldakse kahel erineval võistlusrajal:

I Põhirada: Teatejooks 5-liikmelistele võistkondadele, kellest vähemalt kaks peavad olema naised. Kohustuslik jooksujärjestus M-N-M-N-M.

Arvestust peetakse järgmistes klassides:

Põhiklass: kõik põhirajale registreerunud võistkonnad;

Noored: Võistkonda kuuluvate sportlaste vanuse ülempiir on 18 aastat (sündinud 1999.a. või hiljem);

Veteranid: Võistkonda kuuluvate sportlaste vanuste summa peab olema vähemalt 220 aastat ja üksikliige mitte noorem kui 40 aastat (sündinud 1977. a. või varem). Vanuste summa arvutatakse sünniaasta alusel.

Vahetus	Rajapikkus (linnulennult)	Rajapikkus (optimaalne)	KP arv	Kaardivahetus*	Eeldatav etapivõitja aeg
I	6,2 km	9,0 km	26	~70%	Ca 40min
II	4,7 km	6,8 km	20	~60%	Ca 35min
III	5,6 km	8,2 km	25	~70%	Ca 40min
IV	4,7 km	6,8 km	20	~60%	Ca 35min
V	6,9 km	10,7 km	29	~50%	Ca 45min

Kõikides vahetustes on kasutusel hajutus ja kaardivahetus. Joogipunkte rajal ei ole.

*Kaardivahetus toimub põhiklassi erinevates vahetustes umbes 50-70% peal.

II Harrastajate rada: Teatejooks 3- liikmelistele võistkondadele, sooline koosseis ei ole määratud. Harrastajate raja 1.vahetus on sama põhirajaga, ülejäänud vahetused on lühemad. Kõikides vahetustes on kasutusel hajutus.

Vahetus	Rajapikkus (linnulennult)	Rajapikkus (optimaalne)	KP arv	Kaardivahetus*	Eeldatav etapivõitja aeg
I	6,2 km	9,0 km	26	~70%	Ca 40min
II	3,3 km	4,9 km	16	pole	Ca 25min
III	3,3 km	4,9 km	16	pole	Ca 25min

*Harrastajate rajal on kaardivahetus vaid 1. vahetuses.

KAART JA MÕÕTKAVA

Kaart ja mõõtkava - ISSOM2007 **sprinditingmärgid**, 1:4000 h=2m

NB! Tänavakohvikute hooaeg on alles algamas, seega võistluskaardile neid kantud ei ole.












Välitöö teostatud 2017 kevad.

Kaardistajad: Mait Tõnisson ja Tomi-Andre Piirmets

MAASTIKU ISELOOMUSTUS

Tallinna keskaegne vanalinn on väga hästi säilinud ning tuntud autentse Hansa arhitektuuri poolest. Vanalinnas leidub munakiviteid, mille ääres asuvad keskaegsed kirikud, suurejoonelised gildimajad, aidad ja laod, millest mõned pärinevad lausa 11. sajandist. Tallinna vanalinn on suurepärane sprindimaastik parkide, linnatänavate ja tõusumeetritega ning pakub mitmeid huvitavaid teevalikuid.

ORIENTEERUMISKAARDI TINGMÄRGID (ISSOM)

Keelatud ületada	Lubatud ületada
 Järv, tiik (keelatud ületada)	
 Ületamatu järsak või kalju	
 Ületamatu müür	 Ületatav müür
 Ületamatu aed	 Ületatav aed
 Hoone	 Tunnel, läbikäik hoones
 Erahoov, õueala, lillepeenrad	
 Ületamatu hekk, põõsastik või muu taimestik	 Raskesti joostav mets, põõsastik

Võistleja, kes ületab kaardil keelatud sümbolitega märgistatud ala, tulemus diskvalifitseeritakse.



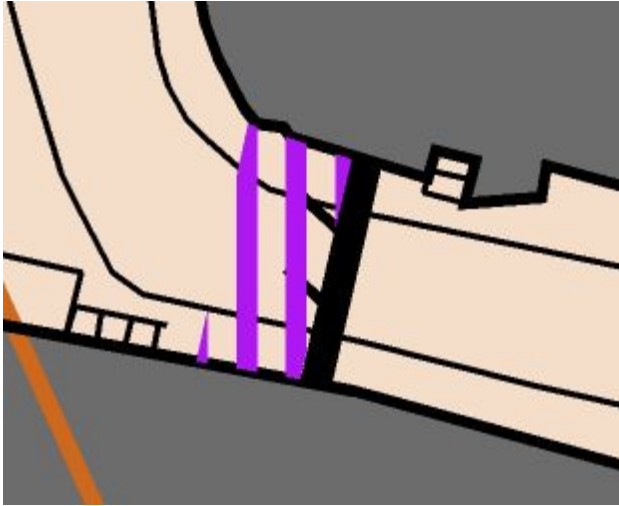
Joonis 1 Näidis lillepeenrast



Joonis 2 Näide läbimatust taimestikust

Lisaks

- maastikul on mõned keelatud alad märgitud puna-kollase lindiga (Joonis 2).
- kaardil on ületamatute objektide parema loetavuse huvides keelualasid mõnes kohas võimendatud



MÄRKESÜSTEEM

Kasutusel on SPORTident elektrooniline märkesüsteem **SI-AIR+**, kus punkti läbimiseks piisab märkevahendi viipamisest ca 40cm kaugusel kontrollpunktist. **Iga võistleja vastutab märke tegemise eest ise.** Startima lubatakse aga kõikide SPORTident pulga-versioonidega, kus mitte SI-AIR+ pulga korral tuleb elektrooniline mäрге teostada manuaalselt.

Kindlasti kontrollige eelnevalt oma SI-kaardi numbrit registreerunud võistkondade nimekirjast ja andke muudatustest teada nii kiiresti kui võimalik.

Võistkond võib kasutada ühte SI-d mitu korda võistluse jooksul (va järjestikused vahetused).

NB! Maastikul 3 raadiopunkti, milles ei tööta SI-AIR+ funktsionaalsus ning tuleb teha kontrollpunktis manuaalne mäрге SI-pulgaga.

SI-AIR+ jaam (kasutusel on nii sinist kui ka punast värvi SI-jaamad)

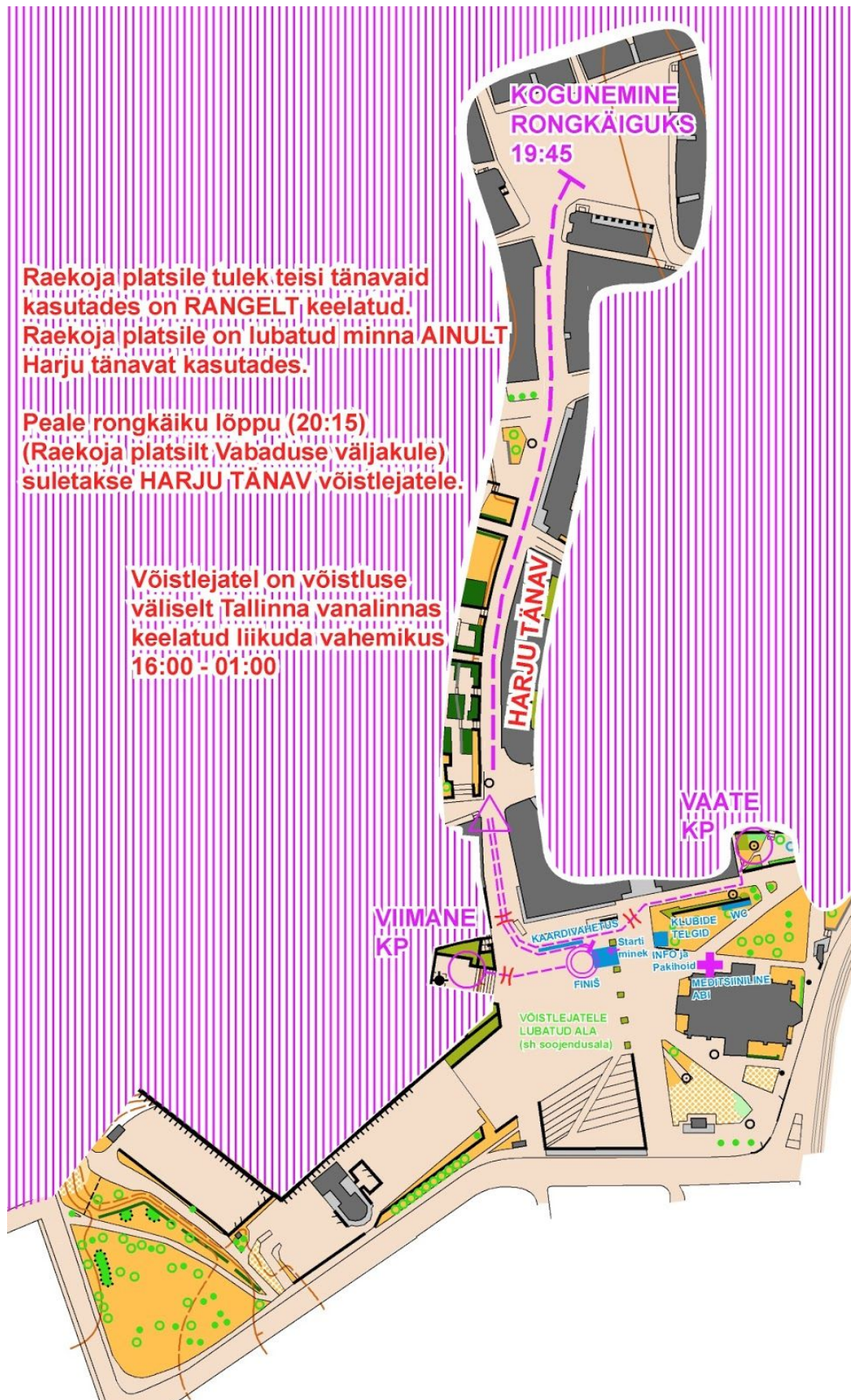


Raadiopunkt, kus tuleb teha kontrollpunktis manuaalne mäрге SI-pulgaga



Raadiopunktide paremaks äratundmiseks on nende taustale pandud **WOC2017 bänner.**

KEELUALAD



Võistlejatel on võistluspäeval Tallinna vanalinnas keelatud liikuda ajavahemikus 16:00-01:00.

Jüriööjooksu rongkäigu kogunemiseks minekul (Raekoja platsile, kell 19:45) võib kasutada vaid Harju tänavat.

RINNANUMBRID

Rinnanumbri kandmine on kohustuslik. Võistkonnad saavad oma rinnanumbrid kätte võistluskeskuses asuvast infotelgist alates kella 18.00st.

NB! Kõigile vahetustele on ette nähtud rinnanumbrid **nii rinnale kui seljale**, mis peavad olema selgesti nähtavad. Propageerimaks taaskasutust, palume võistlejatel **ise kaasa võtta haaknõelad rinnanumbrite** kinnitamiseks.

OHUKOHAD

Maastik on avatud liiklusele (autod, jalgrattad) ja jalakäijatele, võistlejad vastutavad oma tervisliku seisundi eest ise.

Ettevaatust tänavate ületusel, munakividel-treppidel jooksmisel.

Viimane punkt asub Vabadussamba treppide üleval ja finišisirge algab treppidest laskumisega (vt. võistluskeskuse joonist) ning sellega seoses paluvad korraldajad treppidel jooksmisel olla äärmiselt ettevaatlikud.

RIIETUS JA JALANÕUD

Korraldajad soovivad kasutada hea haakuvusega jooksujalanõusid ja kindlasti mitte naeltega jalatseid, mis on munakividel libedad.

TEATEVAHETUSE KORD

Teatevahetuste üleandmine toimub Vabaduse väljakul.

Teatevahetust ootavad võistlejad peavad enne seda sisenema stardialasse, mille käigus kontrollitakse ka nende SI-kaartide numbreid ja rinnanumbreid ning antakse korraldajate poolt määratud võistkondadele välja GPS-seadmed.

Rajalt tulev võistleja läbib finiši (finišipunktis on aktiveeritud SI-air funktsionaalsus, see tähendab, et SI-air pulgaga jooksjad ei pea manuaalselt märget tegema), teeb SI-jaamas finišimärke, annab ära oma võistluskaardi. Seejärel jookseb teatevahetusala juurde, kus saadab järgmise vahetuse võistleja rajale. Järgmise vahetuse võistleja liigub kaardiseina juurde, võtab sealt oma võistkonna numbriga õige vahetuse kaardi ning jookseb edasi K-punkti

Finišeerunud võistleja liigub tulemuse saamiseks IT telki, loeb andmed maha ning saab tulemuste lehe.

GPS-JÄLGIMINE

GPS-seadmed määratakse kahekümnele korraldajate poolt valitud võistkonnale. GPS-seadmete kasutamine on korraldajate poolt määratud võistkondadele kohustuslik.

VÕISTLUSKESKUSE EKRAANID

Võistluskeskuses on võimalik suurelt ekraanilt jälgida võistluse LIVE ülekannet läbi maastikule paigutatud kaamerate, GPS-jälgimissüsteemi ja online-kontrollpunktide.

ESMAABI

Võistluskeskuses on Tallinna Kiirabi 2-liikmeline brigaad.

MUU INFO

- Vabaduse väljakul pesemisvõimalust ei ole.
- Klubidel on võimalus panna ülesse oma klubi telk Jaani kiriku kõrval asuvale muruplatsile.
- Pakihoid asub infotelgis.
- Vabaduse väljaku äärde jäävad toidukohad on enamjaolt lahti kuni kella 22.00ni. Wabaduse kohvik avatud kuni kella 01.00ni.
- Parkimine Tallinna südalinnas ja vanalinnas on ööpäevaringselt tasuta. Võistluskeskuse läheduses leidub mitmeid mõistliku hinnaga eraparklaid. Parkimine Vabaduse väljaku parkimismajas on kell 21:00 - 09:00 hinnaga 1h/1€, muul ajal 1h/3,60€. Parkimise kohta täpsemalt Tallinna kesklinnas, südalinnas ja vanalinnas on võimalik lugeda siit: <http://www.parkimine.ee/Parkimisinfo/tallinn>

AUTASUSTAMINE

Rändauhinna “Kalevipoeg kivi viskamas” saab aastaks enda valdusesse absoluutklassi võitjavõistkond. Võitnud võistkonna igat liiget autasustatakse rändauhinna klaasist imitatsiooniga. Juhul, kui võidab välisriigi võistkond, jääb rändauhind järgmise Jüriöö teatejooksuni hoiule Eestimaa Spordiliitu “Jõud”. Absoluutklassis autasustatakse esimest kolme võistkonda. Eraldi autasustatakse noorte ja veteranide parimat võistkonda, samuti harrastajate parimat võistkonda. Eriauhinnadega autasustatakse põhiraja iga etapi esimest lõpetajat.

REGISTREERIMINE

Keskkonna <http://register.sk100.ee> kaudu.

Registreerimisel teatada võistlejate nimeline jooksujärjekord koos SI-pulkade numbritega (juhul kui see erineb EOL andmebaasis olevast) või SI rentimise vajadus. SI-AIR+ pulga rentimise hind on €3. Registreerimisel on kohustuslik märkida võistlejate sünniaastad. Registreerimine loetakse teostatuks registreerimise ja osavõtumaksu laekumisega.

Hiljemalt reedeks, 21.aprilliks kella 17:00ks tuleb registreerimiskeskonnas määrata võistkonna nimeline koosseis, SI-numbrid ja vahetuste järjekord.

OSAVÕTUTASU

	Kuni 31. märts 2017	Kuni 16. aprill 2017
Põhiklass ja veteranid	60 €/võistkond	80 €/võistkond
Noored	30 €/võistkond	50 €/võistkond
Harrastajad	36 €/võistkond	50 €/võistkond

Osavõtumaks tasuda registreerimiskeskonnas pangalingiga või ülekandega MTÜ Spordiklubi 100 a/a EE112200221047956653 Swedbankas (Swedbank Liivalaia8, 15040

Tallinn, Estonia) BIC: HABAE2X.

KAEBUSED JA PROTESTID

Kaebused tuleb kirjalikult esitada võistluse sekretariaati nii kiiresti kui võimalik, kuid mitte hiljem kui 15 minutit pärast viimase lõpetaja tulemuse avaldamist. Korraldaja vaatab kaebuse läbi ning teatab otsuse viivitamatult kaebuse esitajale. Proteste on võimalik esitada korraldajate kaebuste lahendamise otsuste peale. Protest tuleb esitada kirjalikult EOL-i volinikule või žürii liikmele nii kiiresti kui võimalik, kuid mitte hiljem kui üks tund pärast kaebuse otsuse teatavaks tegemist korraldajate poolt. Kaebuste ja protestide esitamine on tasuta.

ŽÜRII

Liikmed: Paul Poopuu (JOKA), Markus Puusepp (OK Võru), Hannula-Katrin Pandis (OK Ilves)

EOL volinik: Ella Shved (SRD SK)

KONTAKT

info@sk100.ee ; +372 529 4233

Lisainfo ilmub jooksvalt korraldaja koduleheküljel: <http://www.sk100.ee/jurioojooks/>
ning ametlikul Jüriööjooksu Facebook'i lehel: <https://www.facebook.com/spordiklubi100/>

KORRALDAJAD

Eestimaa Spordiliit "Jõud", Eesti Orienteerumisliit, MTÜ Spordiklubi 100

- Rajameister: Tomi-Andre Piirmets
 - Abis: Marek Karm, Märten Henrik Pais, Petri Väänänen, Hindrek Lootus, Triinu Rooni jt
- Sekretariaat: Piibe Tammemäe
 - Abis: Tiia Elvre, Sille Roosimaa jt
- IT: Kristiina Ollema, Lauri Tammemäe
 - Abis: Triinu Villard, Grete Maidla, Laura Karilaid, Kaido Kivi, Diana Jääger, Mari Möller jt
- Võistluskeskus: Hendri Parrol, Jaan Tarmak
 - Abis: Mart Piirmets, Raido Jaan Rei, Tristan Israel jt
- Vahetusala: Mari Roots
 - Abis: Sille Roosimaa, Carmen Aarma, Pille-Riin Määr, Greete Sass jt
- Tseremooniad: Sigrid Saluri
 - Muusika Mari Tammar
 - Hobused: Hobuteenused OÜ
- Peakorraldaja: Timmo Tammemäe
- Kommetaator: Arthur Raichmann
- Tele-ülekanne: Baltic Broadcasting OÜ (Taavi Lüütsepp ja tiim)
 - GPS-jälgimine: Sportrec OÜ ja Tõnis Erm
 - Liikuv kaamera: Mark Överus
 - Meedia: Jonatan Karjus

